

# ST SKOGSSJÖN

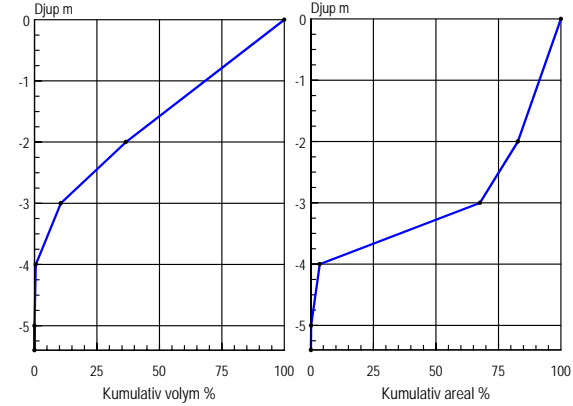
Sjönr: 62/63:85

Botkyrka kommun, Stockholms län

Djupangivelser i meter, refererande till vattenstånd 46,56 m ö h (RH00). Ofullständigheter och avvikelser från angivna djup kan förekomma. Båttrafik efter kartan sker på egen risk. Projektion Gauss, RT 90 2,5 gon väst.

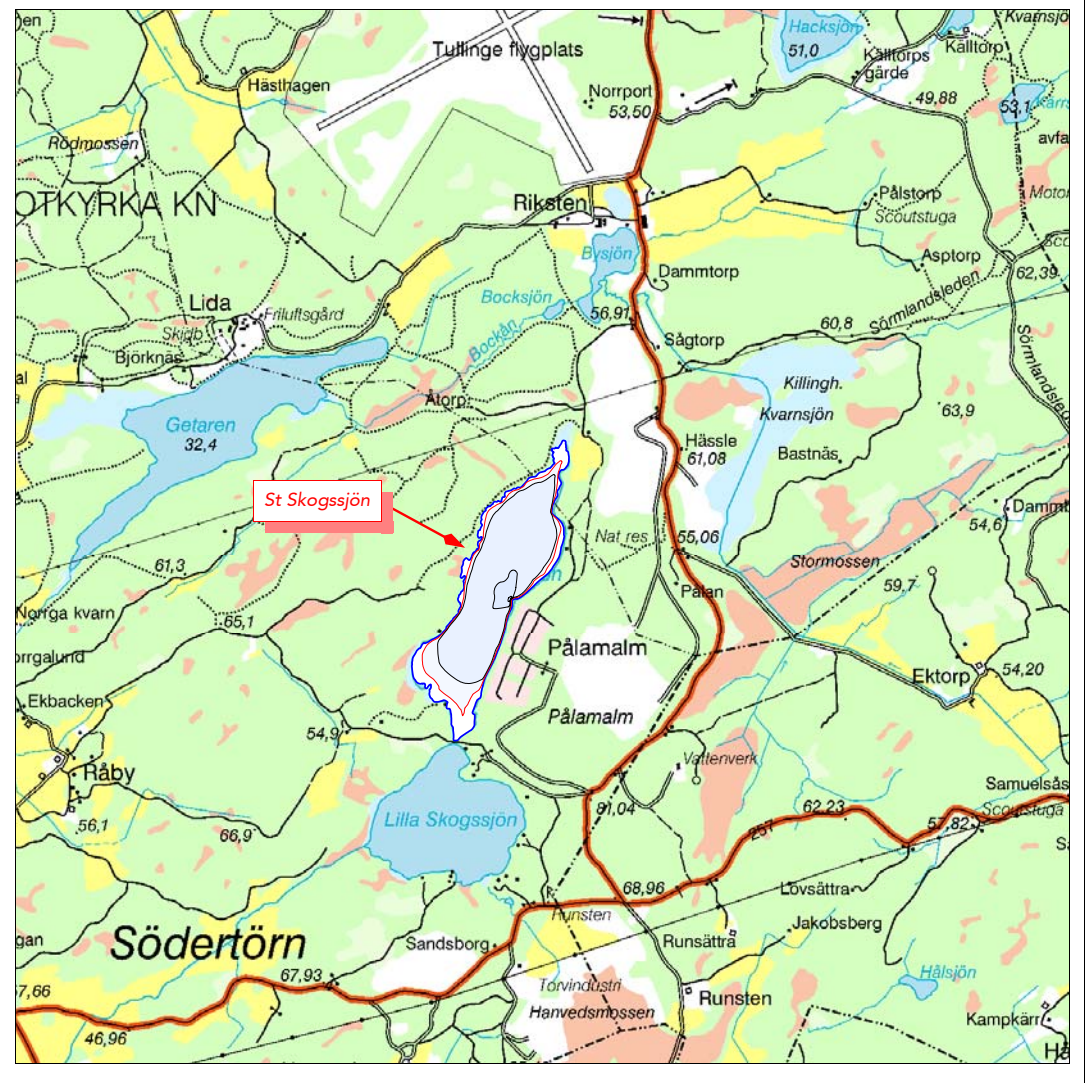
Ekolodad med båt, 2 689 lodskott med individuell GPS positionering.

Utllopskoordinat (SMHI) . . . . .	655930 x	
	162013 y	
Huvudavrinningsområde. . . . .	62/63	Kustomr.
Areal sjöyta . . . . .	73	Ha
Maxdjup . . . . .	5,4	m
Medeldjup . . . . .	2,9	m
Volym . . . . .	2,1	Milj. m³
Strandlinjens längd inkl öar . . . . .	5 440	m
Antal öar - (areal >0,01 ha) areal . . . . .	-	Ha
Avr.- område (utloppet). . . . .	3,6	Km²
Avrinningstal (SMHI 1961-90) . . . . .	7	L/skm²
Årlig avrinning . . . . .	0,79	Milj. m³
Teor. oms.-tid . . . . .	2,7	År
Höj . . . . .	46,56	m (RH00)



Sjömätning och layout: Anders Svahnberg, Myrica AB, Värnamo, 2005.

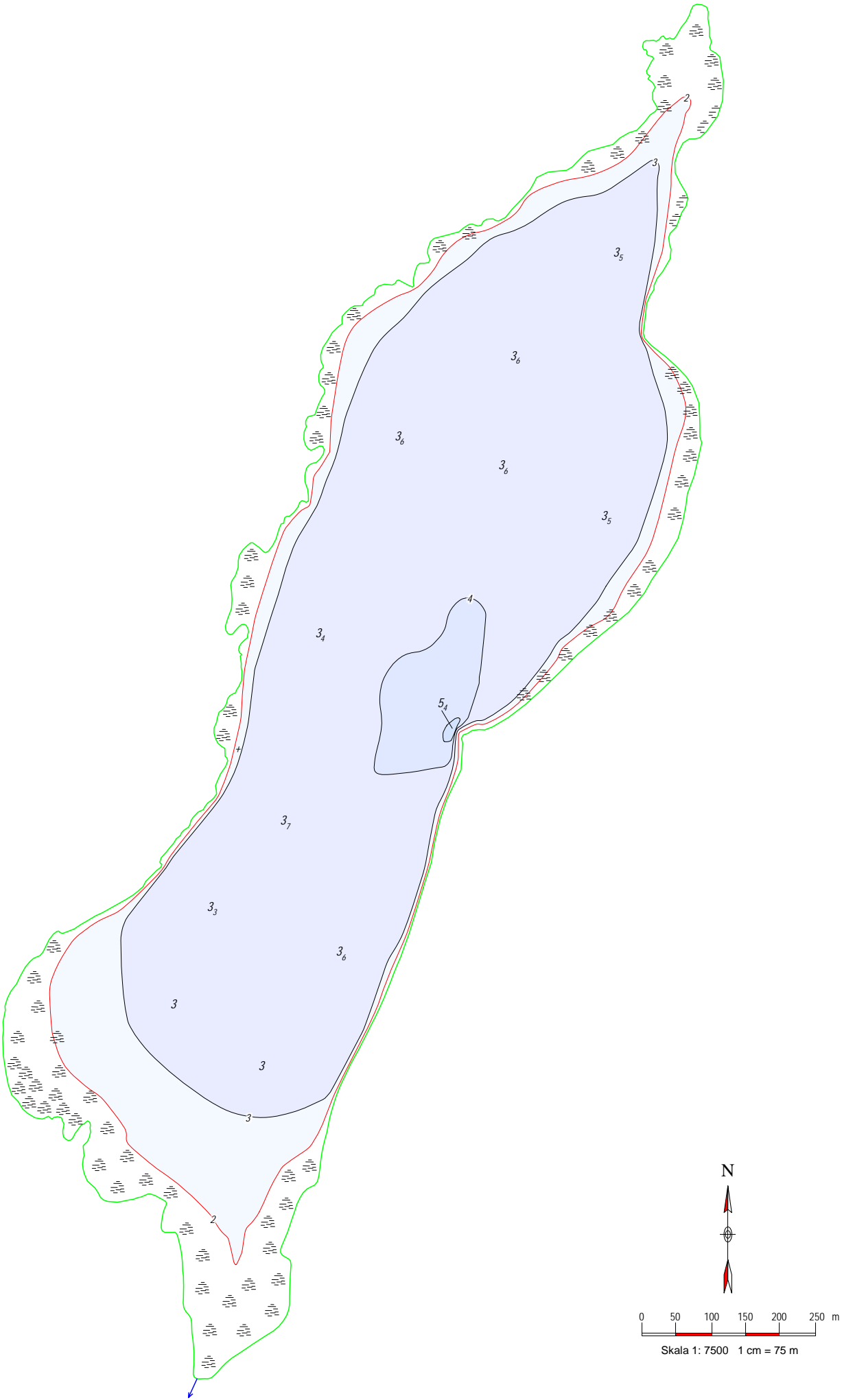
Kartöversikt



Skala 1:50 000. Ur karta © Lantmäterverket Gävle 2003. Medgivande M2005/1224.

Strandlinjen © Lantmäterverket, 2005. Ur GSD-Geografiska Sverigedata, Dnr 106-2004/188-D.

En kartprodukt från **MYRICA ab**



- 5<sub>2</sub> Djupangivelser i meter/decimeter
- Större område med näckrosor
- Större område med vass/säv/annan överv.-veg

